

SPL.KAN.SA

M 1 : 500/100

ČÍSLO PARCELY  
DRUH POVRCHU  
ČÍSLO POVODÍ  
VZDÁLENOST ŠACHET  
ČÍSLO ŠACHTY  
SMĚROVÉ POMĚRY  
KŘÍŽENÍ

HLOUBKA VÝKOPU

UPRAVENÝ TERÉN (UT)

DNO POTRUBÍ (NIV)

STAVEBNÍ PLÁŇ (HTÚ)

PŮVODNÍ TERÉN (PT)

SROVNÁVACÍ ROVINA 444.00 [m n.m.]

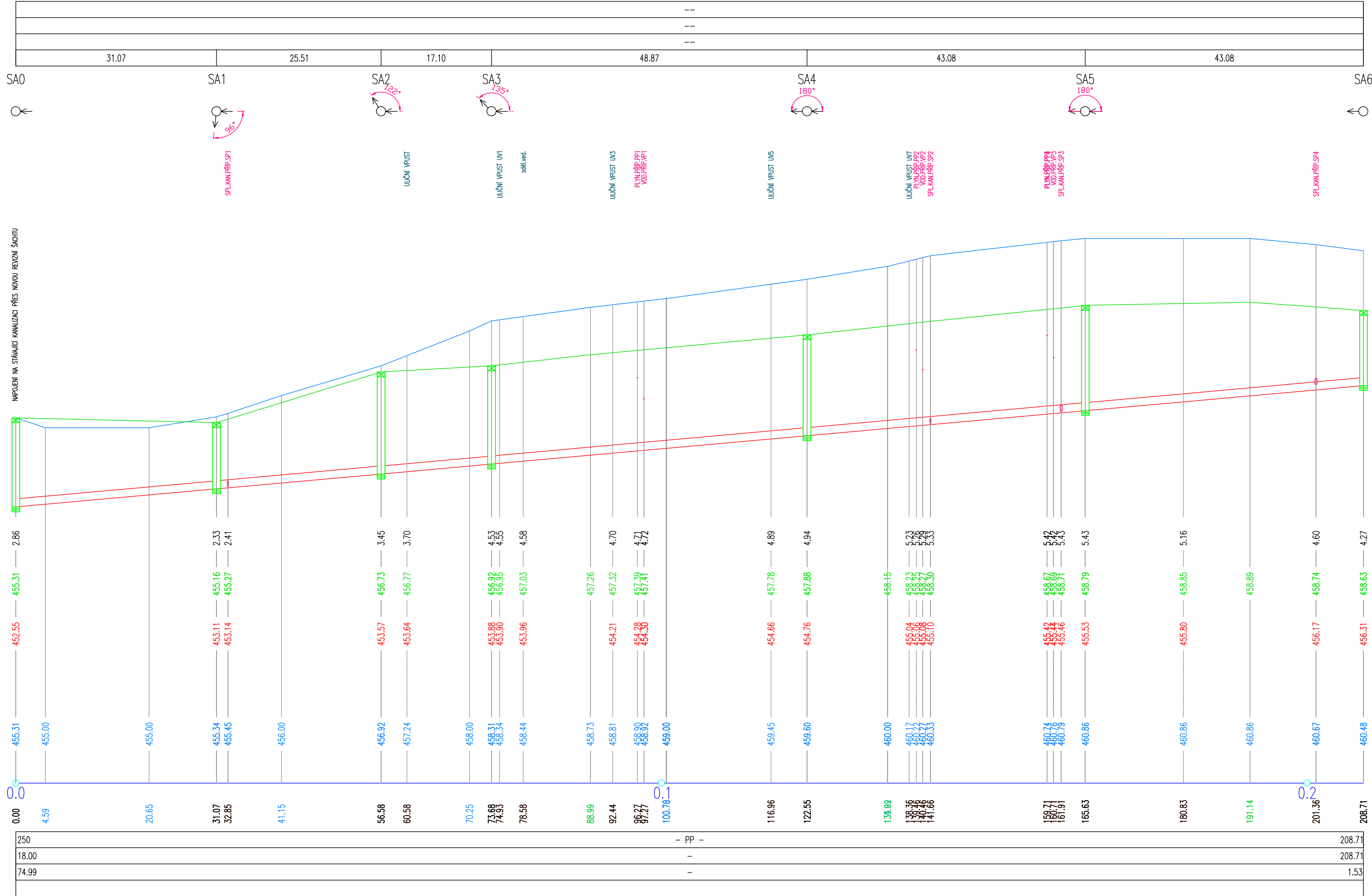
STANIČENÍ [km, m]



PROFIL [mm] – MATERIÁL – L [m]

SPĚD [promile] – L [m]

Q<sub>kap</sub> [l/s] – V<sub>kap</sub> [m/s]

Q<sub>skut</sub> [l/s] – V<sub>skut</sub> [m/s]



Název akce:		Razítko / podpis		Paré
ZTV Průmyslový park Milevsko				
Investor:				
Město Milevsko nám. E. Beneše 420/12 399 01 Milevsko		HIP: Building-Investment, s.ro. Jan Jeništa		
Část dokumentace:		Zodp.projektant části: Jaroslav Pojar		
D.1.2 SO.03 Kanalizace				
Projektant části:		Vypracoval: Jaroslav Pojar		
 <b>pipeproject</b> Jaroslav Pojar Fr. Škroupa 1520/5, České Budějovice 6 T:+420 723 884 920 pojar@pipeproject.cz		Datum:		04/2019
		Stupeň:		DPS
		Název výkresu:		Měřítko:
Podélný profil splaškové kanalizace		Číslo výkresu:		03